



Öffentliche Verwaltungen



Mehrzweckhalle



Sporthalle



Schule



Post



Kirche



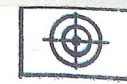
Kindergarten



Gesundheitlichen Zwecken dienende Geb. u. Einrichtungen



Feuerwehr



Schießsportanlage



Tennisanlage



Angelteich



Spielplatz



Aussichtspunkt




Schutzhütte

Flächen für den überörtlichen Verkehr und für die örtlichen Hauptverkehrs-züge (§ 5 Abs. 2 Nr. 3 BauGB)

vorhanden

geplant



Überörtliche oder örtliche Hauptverkehrsstraßen



Bahnanlagen




Parkplatz, Wanderparkplatz

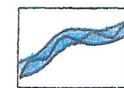


vorhanden

geplant



Wasserfläche




Wasserlauf



Brunnen, Quelle



Wasserschutzzone



Heilquellenschutzgebiet



Überschwemmungsgebiet (in der Natur beobachtet)

Wasserflächen und Flächen für die Wasserwirtschaft (§ 5 Abs. 2 Nr. 7 BauGB)

ZEICHENERKLÄRUNG UND TEXTLICHE DARSTELLUNG

Bauflächen (§ 5 Abs. 2 Nr. 1 BauGB)

vorhanden	geplant	
		Wohnbauflächen
		Gemischte Bauflächen
		Gewerbliche Bauflächen
		Sonderbauflächen

Bauliche Anlagen und Einrichtungen für den Gemeinbedarf (§ 5 Abs. 2 Nr. 2 BauGB)

vorhanden	geplant	
		Flächen für den Gemeinbedarf
		Hotel
		Öffentliche Verwaltungen

Grünflächen (§ 5 Abs. 2 Nr. 5 BauGB)

vorhanden	geplant	
		Verkehrsgrün
		Allgemeine Grünfläche
		Parkanlage
		Eigentümergeärten
		Friedhof
		Jüdischer Friedhof
		Sportplatz
		Freibad
		Reitsportanlage
		Minigolfanlage
		Schießsportanlage



Parkplatz, Wanderparkplatz



Fuß- und Radwegeverbindung

Flächen für Aufschüttungen und Abgrabungen (§ 5 Abs. 2 Nr. 8 BauGB)

vorhanden geplant



Kompostplatz, Erdeponie



Fläche für Aufschüttungen



Fläche für Abgrabungen




Altablagerung

Flächen für die Land- und Forstwirtschaft (§ 5 Abs. 2 Nr. 9 BauGB)

vorhanden geplant




Ackerflächen




Dauergrünland




Flächen für die Forstwirtschaft



Sukzessionsfläche



Intensivkulturen
B = Baumschule



Landwirtschaftlicher Betrieb im Außenbereich

Flächen für Ver- und Entsorgungsanlagen (§ 5 Abs. 2 Nr. 4 BauGB)

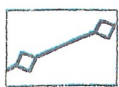
vorhanden geplant



Ferngasleitung incl. Leitungsschutzstreifen (15 m)



Elektrische Freileitung incl. Leitungsschutzstreifen










Elektrisches Kabel

Flächen für Maßnahmen zum Schutz, zur Pflege und zur Entwicklung von Natur und Landschaft (§ 5, Abs. 2, Nr. 10 BauGB, § 23 HENatG)






vorhanden geplant





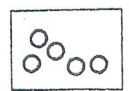







Einzelbaum (§23 HENatG)




-  Elektrisches Kabel
-  Umspannwerk
-  Umformerstation
-  Hauptsammler
-  Wasserwerk
-  Pumpwerk
-  Wasserbehälter

Natur- und Landschaftsschutz (§§ 12, 13, 14 HENatG)

- vorhanden geplant
-  Innenabgrenzung Landschaftsschutzgebiet Bergstraße-Odenwald
-   Naturschutzgebiet
-  Naturdenkmal
-  Kulturdenkmal (§ 2 Hessisches DMSchG)

-   Feldgehölz / Ufergehölz / Hecke (§23 HENatG)
-  Auwald (§ 23 HENatG)
-   Baumgruppe / Baumreihe (§23 HENatG)
-   Allee (§23 HENatG)
-   Streuobst (§23 HENatG)
- 

- Biotoptypen (s. Erläuterungstext)
- 1-5 Brachen
 - 6-8 Einzelbaum (Schutz nach § 23 HENatG)
 - 9-11 Auwald, Bruchwald (Schutz nach § 23 HENatG)
 - 12 Ufergehölz (Schutz nach § 23 HENatG)
 - 13-30 Feldgehölz (Schutz nach § 23 HENatG)
 - 31-49 Hecken (Schutz nach § 23 HENatG)
 - 50-52, 64-67: Halbtrockenrasen (Schutz nach § 23 HENatG)
 - 53-63, 68-74: Feuchtwiesen und Röhrichte (§ 23 HENatG)
 - 75 Eöschung
 - 76-77 Hohlweg (Schutz nach § 23 HENatG)
 - 82-124 Streuobst (Schutz nach § 23 HENatG)

-  Schützenswerter Biotoptypenkomplex
-  Waldbiotop
-  Altholzinsel

Kompensationsflächen nach § 3, Abs. 2, Nr. 9 HENatG

-  Kompensationsfläche
-  potentielle Kompensationsfläche