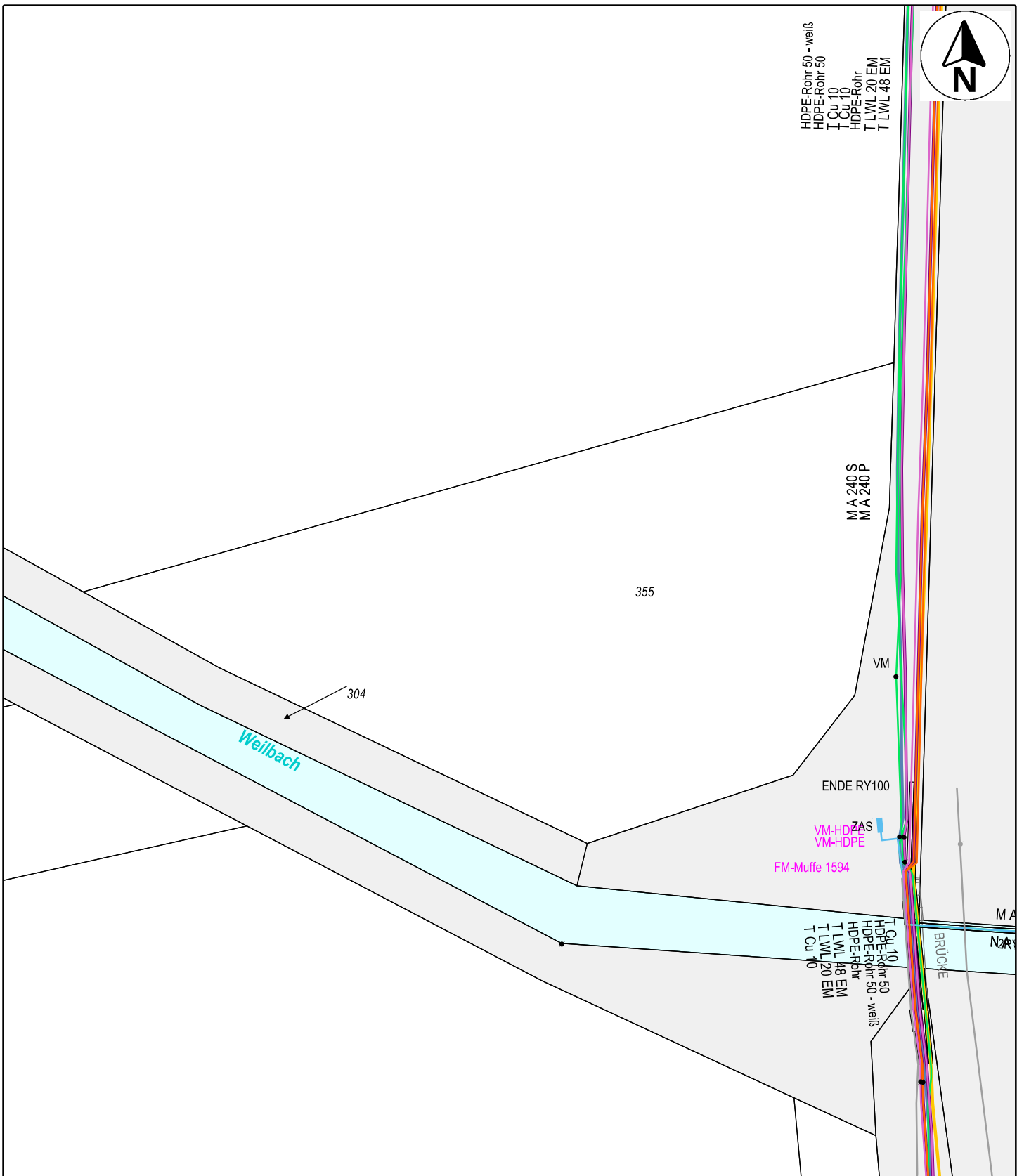




HDPE-Rohr 50 - weiß
 HDPE-Rohr 50
 T Cu 10
 T Cu 10
 HDPE-Rohr
 T LWL 20 EM
 T LWL 48 EM



e-netz Südessen AG

Übersicht

Auskunftsnr.: 96307177
 Gültig bis: 04.05.2022

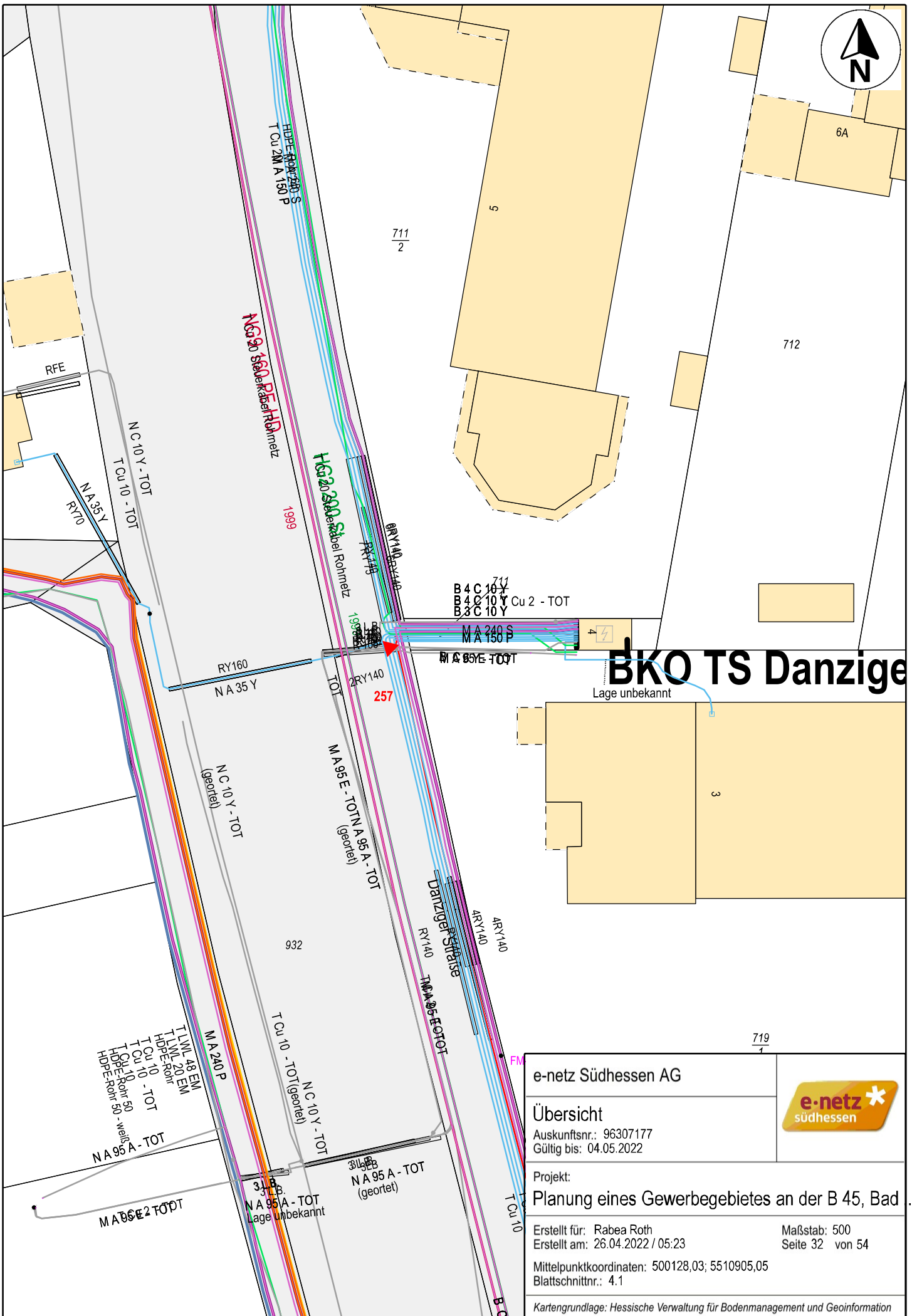


Projekt:
 Planung eines Gewerbegebietes an der B 45, Bad ..

Erstellt für: Rabea Roth
 Erstellt am: 26.04.2022 / 05:23
 Maßstab: 500
 Seite 50 von 54

Mittelpunktkoordinaten: 500038,03; 5511038,55
 Blattschnittr.: 1.1

Kartengrundlage: Hessische Verwaltung für Bodenmanagement und Geoinformation




e-netz Süd Hessen AG		
Übersicht Auskunftsnr.: 96307177 Gültig bis: 04.05.2022		
Projekt: Planung eines Gewerbegebietes an der B 45, Bad ..		
Erstellt für: Rabea Roth Erstellt am: 26.04.2022 / 05:23		Maßstab: 500 Seite 32 von 54
Mittelpunktkoordinaten: 500128,03; 5510905,05 Blattschnittnr.: 4.1		
Kartgrundlage: Hessische Verwaltung für Bodenmanagement und Geoinformation		



FM-Muffe 0940
FM-Muffe 0939

908



M KANAL EM
T LPE 20 EM
HDPE-Rohr
T Cu 10
-TOT
T Cu 10
HDPE-Rohr 50
HDPE-Rohr 50 - weils

906
3

909

916

915

917
1

Auf der

oberen Allme

913

914

e-netz Süd Hessen AG

Übersicht

Auskunftsnr.: 96307177
Gültig bis: 04.05.2022



Projekt:

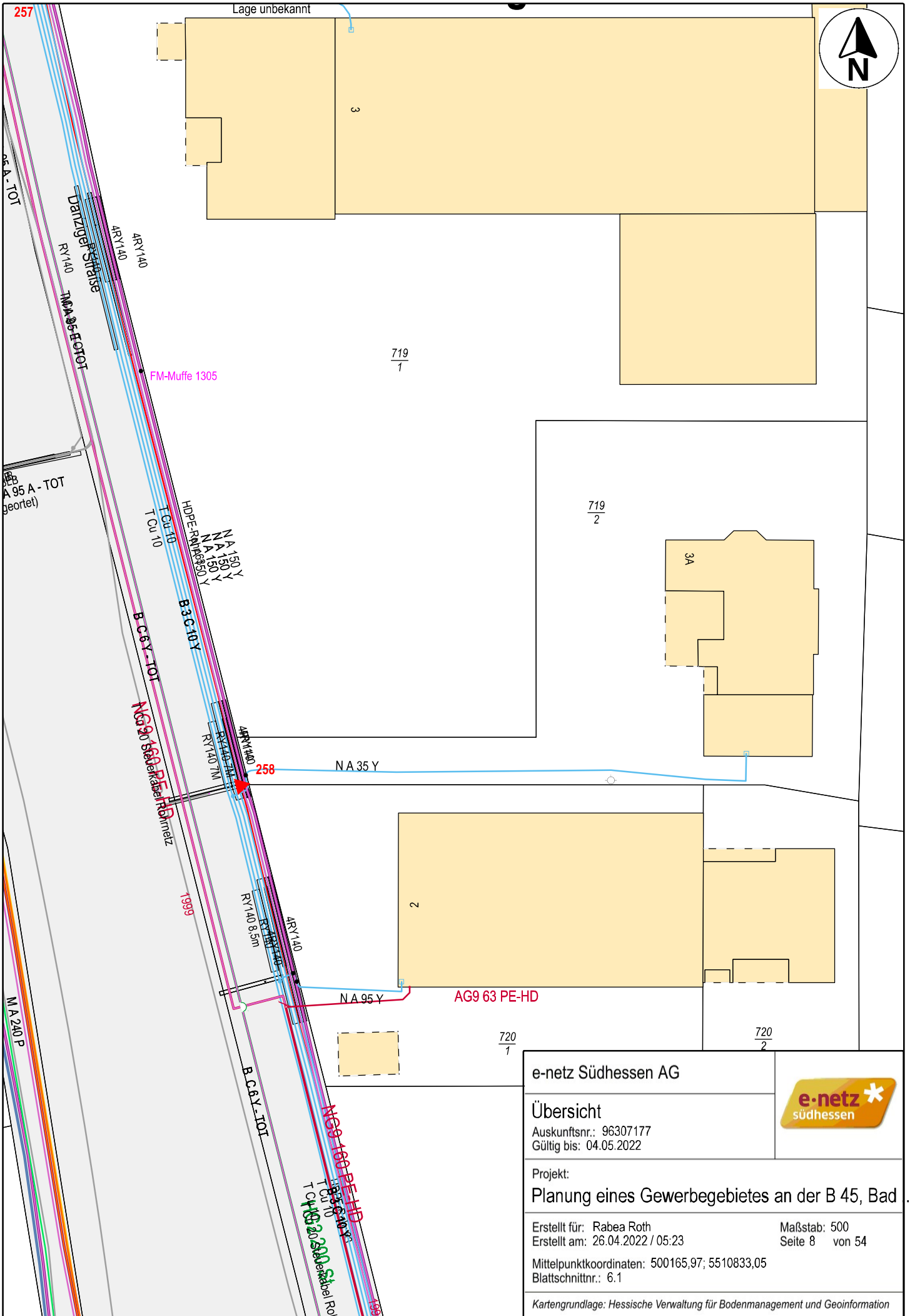
Planung eines Gewerbegebietes an der B 45, Bad ..

Erstellt für: Rabea Roth
Erstellt am: 26.04.2022 / 05:23

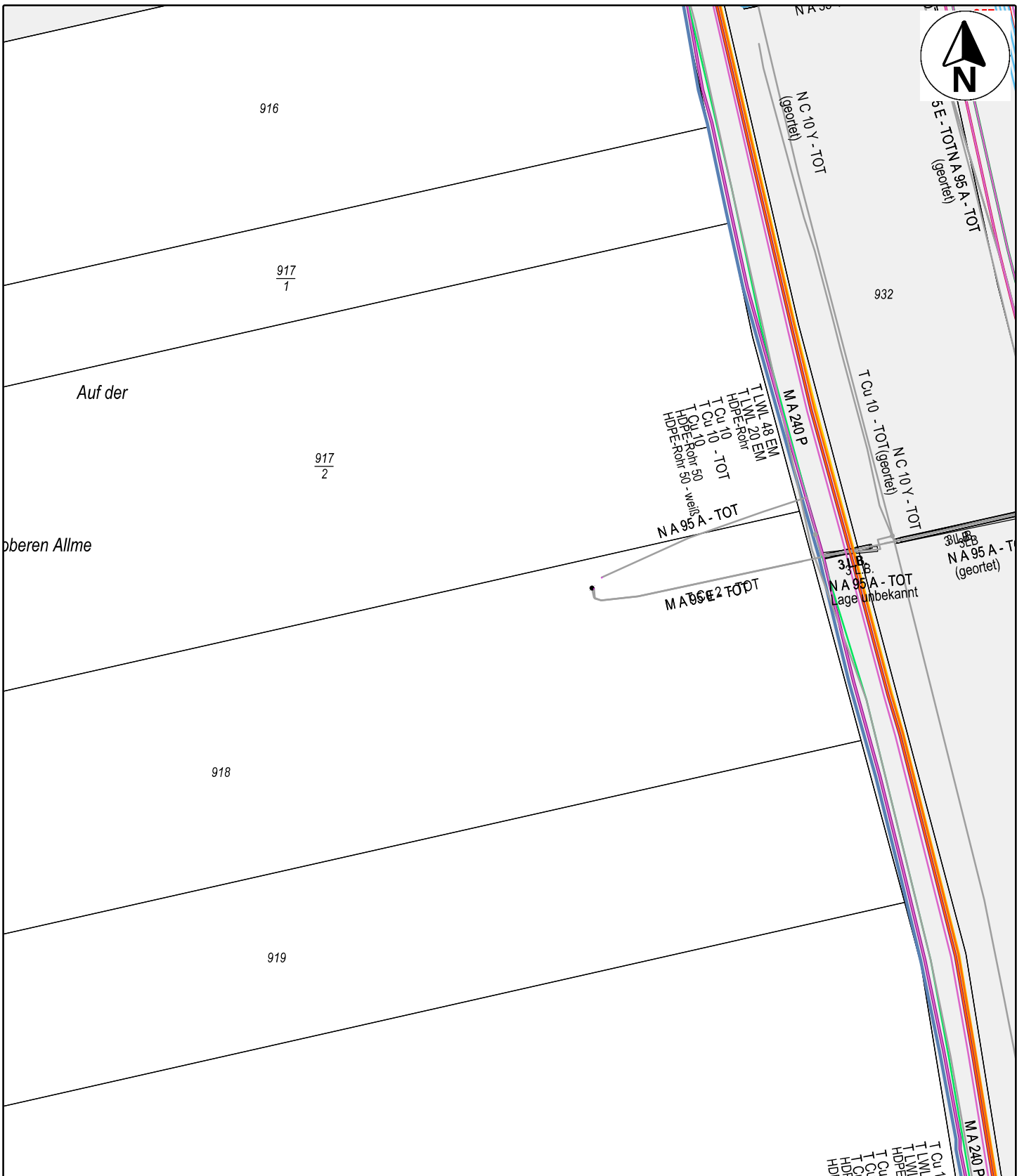
Maßstab: 500
Seite 39 von 54

Mittelpunktkoordinaten: 500038,03; 5510905,05
Blattschnittnr.: 3.1

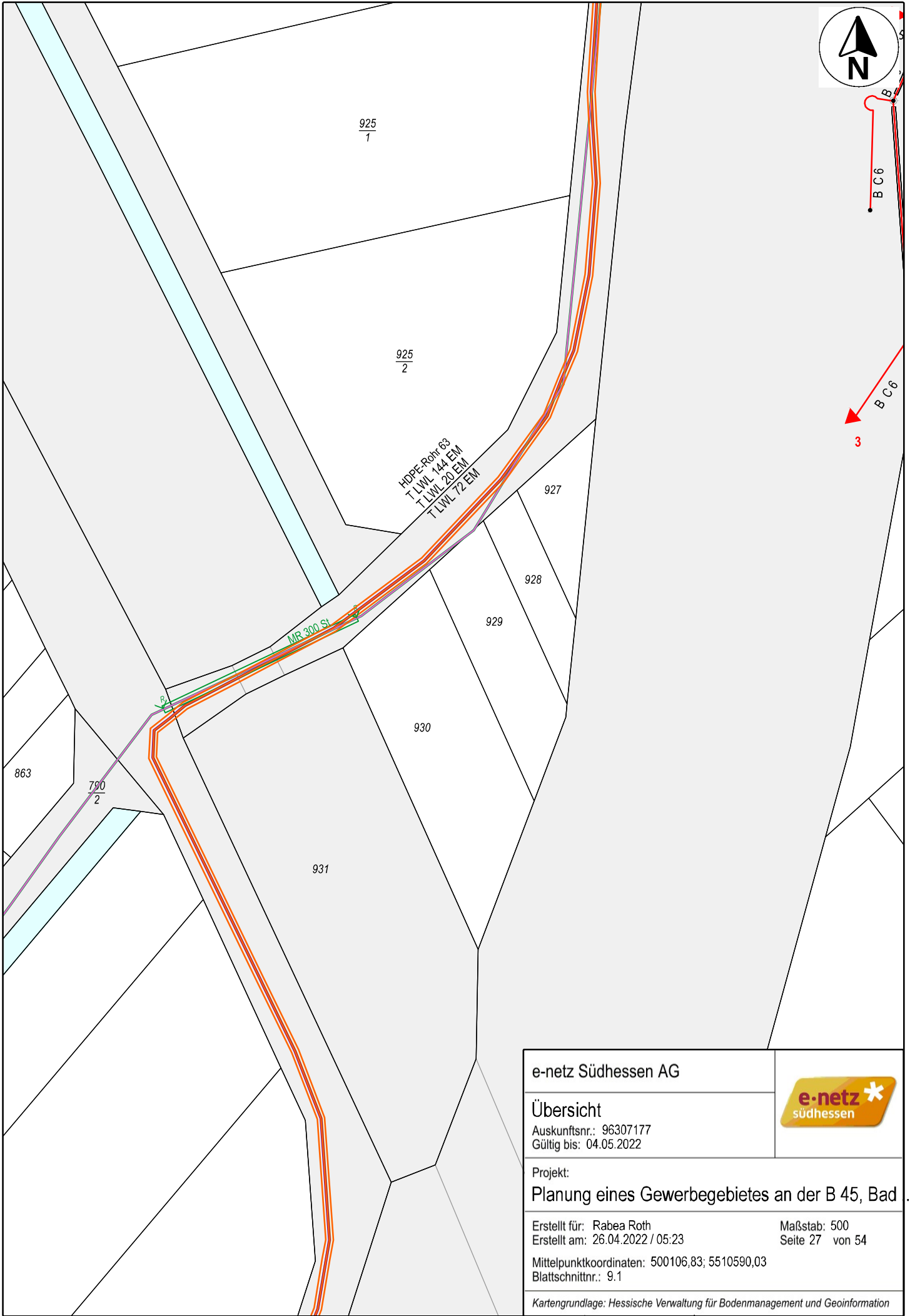
Kartengrundlage: Hessische Verwaltung für Bodenmanagement und Geoinformation



e-netz Süd Hessen AG		
Übersicht Auskunftsnr.: 96307177 Gültig bis: 04.05.2022		
Projekt: Planung eines Gewerbegebietes an der B 45, Bad ..		
Erstellt für: Rabea Roth Erstellt am: 26.04.2022 / 05:23		Maßstab: 500 Seite 8 von 54
Mittelpunktkoordinaten: 500165,97; 5510833,05 Blattschnittnr.: 6.1		
Kartgrundlage: Hessische Verwaltung für Bodenmanagement und Geoinformation		



e-netz Süd Hessen AG		
Übersicht Auskunftsnr.: 96307177 Gültig bis: 04.05.2022		
Projekt:		
Planung eines Gewerbegebietes an der B 45, Bad ..		
Erstellt für: Rabea Roth	Erstellt am: 26.04.2022 / 05:23	Maßstab: 500 Seite 1 von 38
Mittelpunktkoordinaten: 500075,97; 5510833,05 Blattschnittrnr.: 5.1		
Kartengrundlage: Hessische Verwaltung für Bodenmanagement und Geoinformation		



e-netz Süd Hessen AG



Übersicht

Auskunftsnr.: 96307177
 Gültig bis: 04.05.2022

Projekt:
 Planung eines Gewerbegebietes an der B 45, Bad ..

Erstellt für: Rabea Roth
 Erstellt am: 26.04.2022 / 05:23
 Maßstab: 500
 Seite 27 von 54

Mittelpunktkoordinaten: 500106,83; 5510590,03
 Blattschnittnr.: 9.1

Kartengrundlage: Hessische Verwaltung für Bodenmanagement und Geoinformation